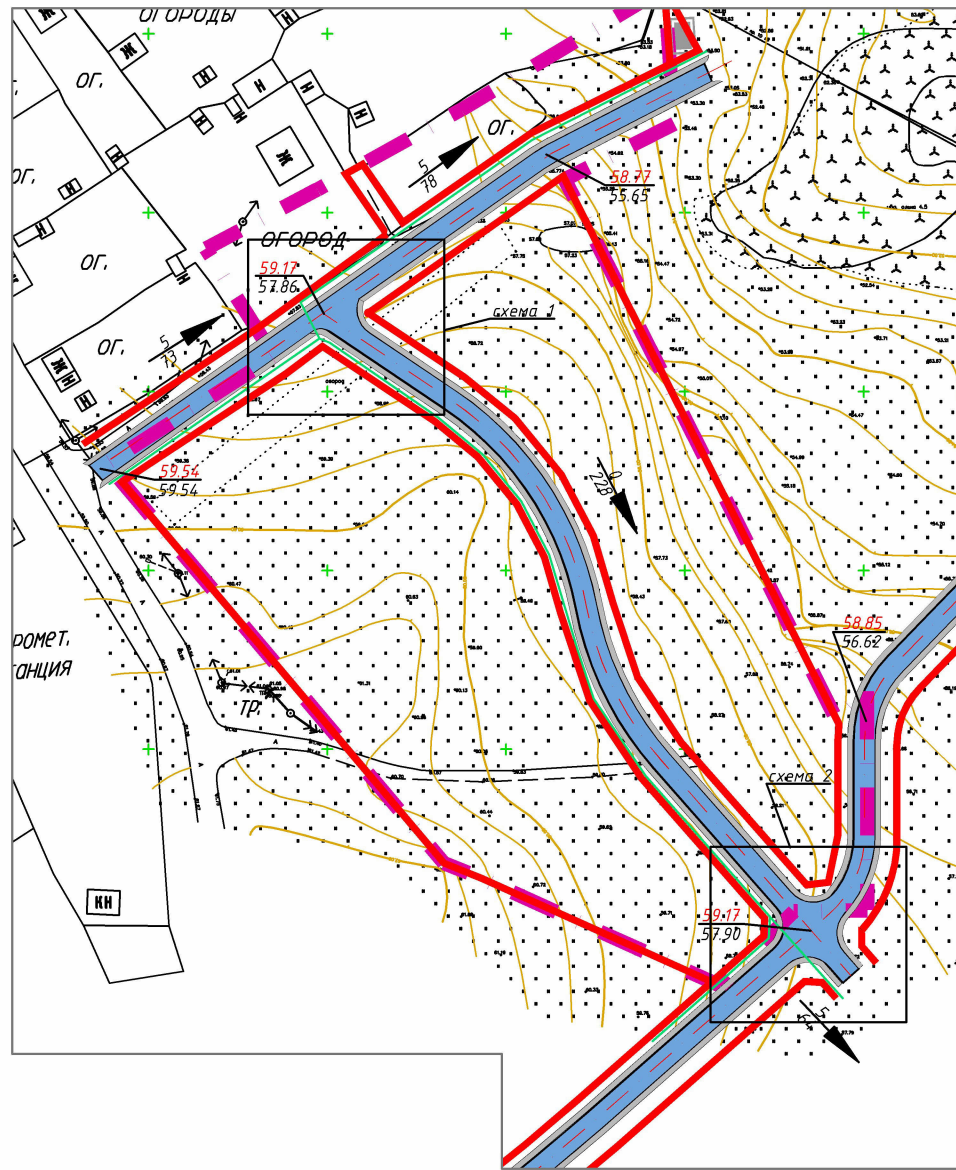
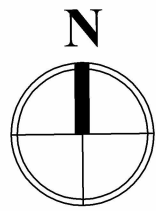


СХЕМА ВЕРТИКАЛЬНОЙ ПЛАНИРОВКИ И ИНЖЕНЕРНОЙ ПОДГОТОВКИ ТЕРРИТОРИИ 1:2000



Укрепненные схемы перекрестков проектируемых автомобильных дорог:

Схема 1:

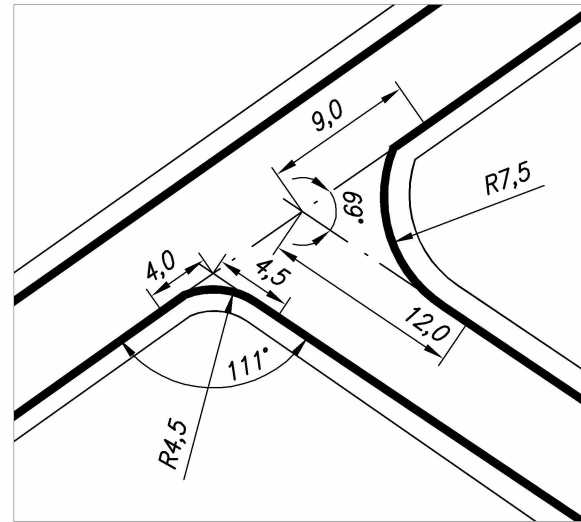
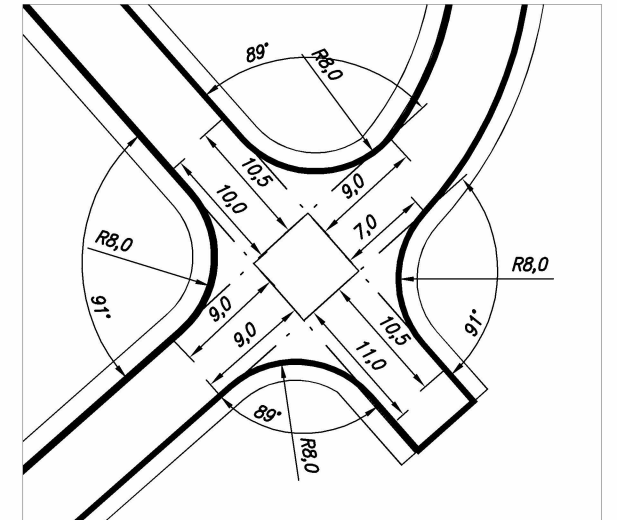
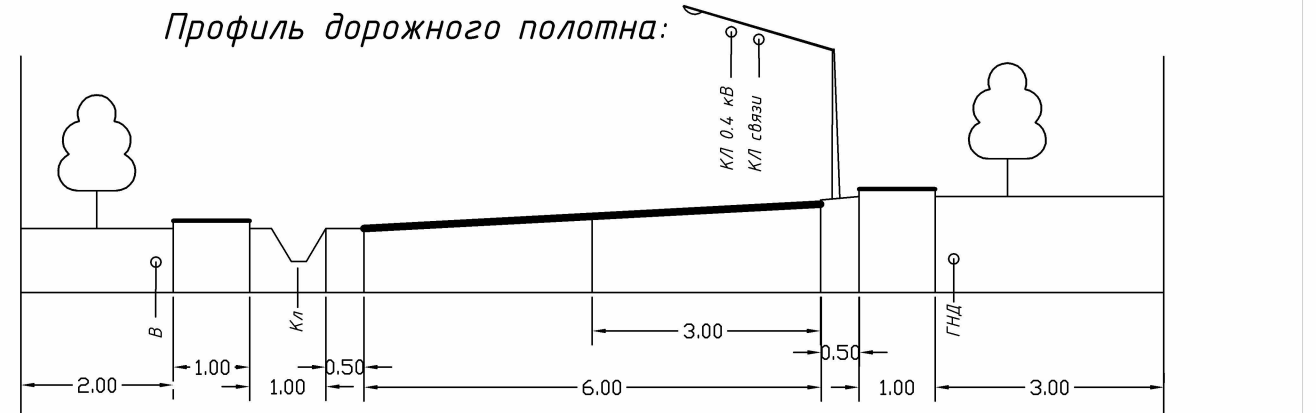


Схема 2:



Профиль дорожного полотна:



Условные обозначения:

- Граница проектирования
- Красные линии
- Улицы и проезды с твердым покрытием
- сети ливневой канализации (водопрпускной лоток проектное решение)
- Оси улиц и проездов (проектные)
- территории тротуаров
- Проектный уклон (промиле)
Расстояние (метры)
- 59.10 Существующие (черные) отметки
- 59.45 Проектные (красные) отметки

Согласовано	ММ.ГГ.
Должность	Фамилия
Взам. инв. №	
Подпись и дата	
Инв. № подл.	

территория Тихвинского городского поселения Тихвинского муниципального района Ленинградской области, ограниченная с запада автодорогой подъезд к деревне Паголда, с севера существующей застройкой деревни Паголда в границах земельного участка с кадастровым номером 47:13:0917001:78					
Изм.	Кол. уч.	Лист	№ док	Подпись	Дата
Директор		Зимин Д.Ю.			06.18
Проект планировки и проект межевания				Стадия	Лист
				ППУПМ	7
Проверил				ООО "Агентство ГРИФОН"	
Разработал					
Щёкина В.В.					
06.18					
06.18					
Схема вертикальной планировки и инженерной подготовки территории М 1:2000					